





Třebanice

LEGENDA:

- | | |
|---|------------------------|
|  | obvod pozemkové úpravy |
|  | katastrální hranice |
|  | pomístní název |
|  | prvky DTR |

Ratiborova Lhota

Klenovice
u Mičovic

Jáma

Vadkov

Ing. Helena Krausová Geodetické a projektční práce Jiráskovo náměstí 31 326 00 Plzeň	Kraj: Jihočeský	Obec: Mičovice
	k.ú. Mičovice	měř.: 1:10000
	Zpracoval: Bohumil Beránek	Souřad.system: JTSK
	Projektant: Ing. Helena Krausová	Datum: 4/2018
	Zakázka: 14/2015	Číslo výkresu: 1
Komplexní pozemková úprava v k.ú. Mičovice		
Obsah	Přehledná mapa DTR	